

**Legende**

Punktobjekt	Kreisstraße, Abschnitt
Linienobjekt	Kreisstraße, Ast
B2 Straßenname	Gemeindestraße, Abschnitt
Straßennetz	Gemeindestraße, Ast
Bundesstraße, Abschnitt	Bundesautobahn, Stand 31.12.2023
Bundesstraße, Ast	Bundesautobahn, Ast
Staatsstraße, Abschnitt	Verwaltungsgrenzen
Staatsstraße, Ast	Staatliches Bauamt


Staatliches Bauamt  
Ingolstadt




**Staatliches Bauamt  
Ingolstadt**

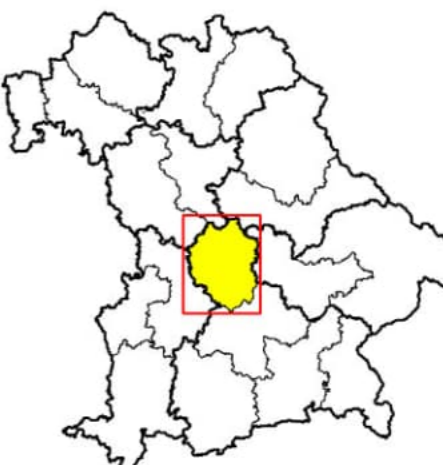
Maßstab: 1:100.000

0 1 2 4 6 8 km



Datenquellen:  
GeoBasisdaten  
© Bayerische Vermessungsverwaltung  
www.geodaten.bayern.de

Fachdaten:  
 Bayerisches Straßeninformationssystem  
Internet: www.baygis.bayern.de  
Internet: www.baygis.bayern.de



**Erhaltungsmanagement  
Bundes- und Staatsstraßen  
Bauprogramm 2025**

**1:100.000**

Erstellungsdatum: 31.03.2025  
Bearbeiter/-in: LBD - BAYGIS